







GPN Novo Nevesinje 2



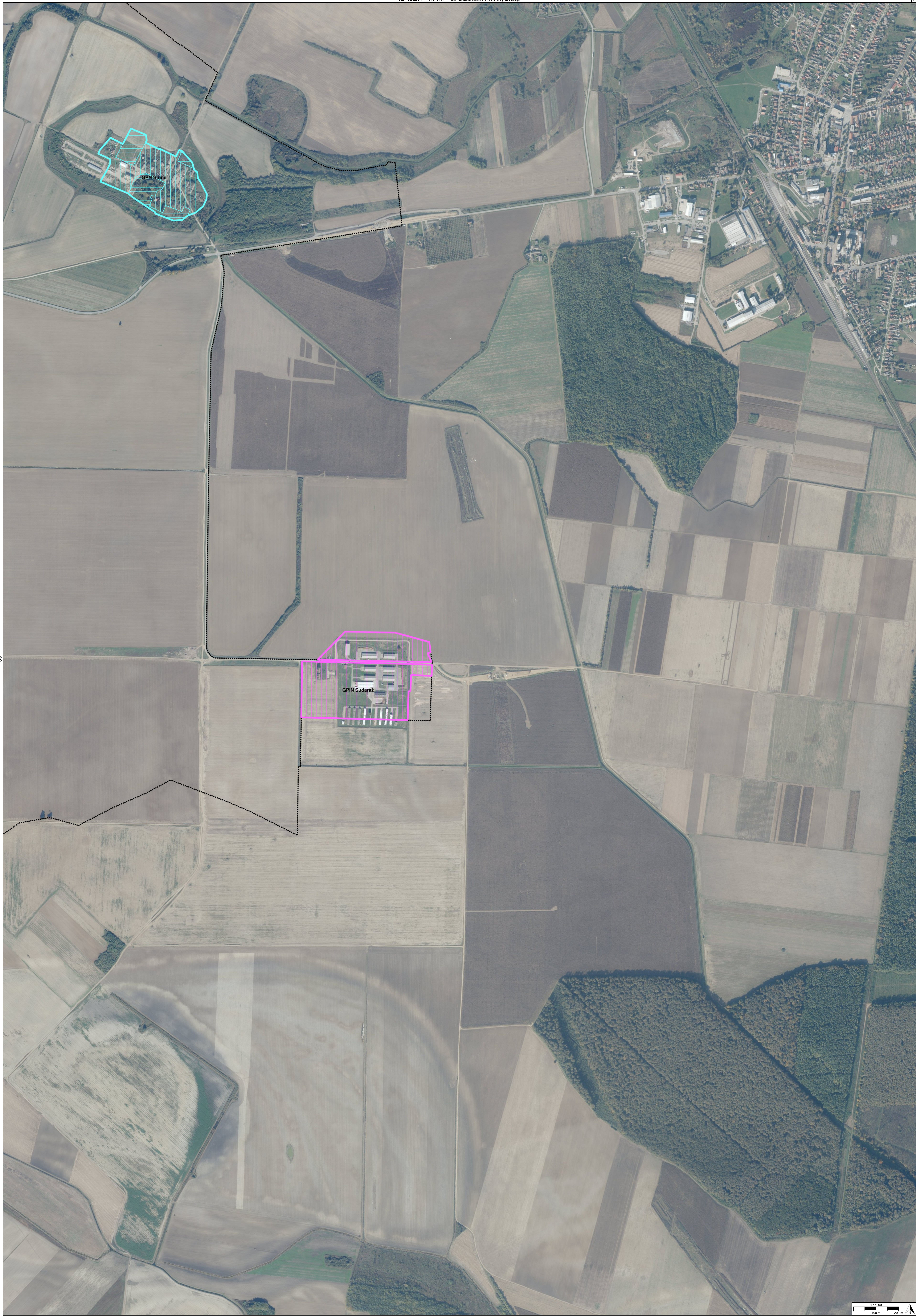


GPN Zeleno Polje

GPN Zeleno Polje

GPN Petlovac

GPN Petlovac




GPN Slime

GPN Sudaraz

©


TUMAČ PLANSKOG ZNAKOVLJA

[OB-1-1] Obuhvat prostornog plana



[OB-1-1-3001] Obuhvat prostornog plana


[KN-2-1] Građevinska područja



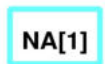
[KN-2-1-3201] Izdvojeno
građevinsko područje
izvan naselja (GPIN)



[KN-2-1-3202] (GPIN)
Izgrađeno



[KN-2-1-3203] (GPIN)
Neizgrađeno



[KN-2-1-3301]
Građevinsko područje
naselja (GPN)



[KN-2-1-3302] (GPN)
Izgrađeno



[KN-2-1-3303] (GPN)
Neizgrađeno



[KN-2-1-3304] (GPN)
Neuređeno

Naziv prostornog plana:

Prostorni plan uređenja Općine Petlovac

Naziv kartografskog prikaza prostornog plana:

1.2. Građevinska područja

Mjerilo prikaza:

1:5000

Vrsta postupka:

Postupak izrade i donošenja izmjene i dopune prostornog plana

Faza izrade plana:

Prijedlog prostornog plana za javnu raspravu

Oznaka revizije plana:

Odluka o izradi prostornog plana:

Odluka o izradi izmjene i dopune Prostornog plana uređenja Općine Petlovac (Službeni glasnik Općine Petlovac broj 01/2025)

Javna rasprava:

Javna rasprava provodi se od 24.11.2025. do zaključno s danom 01.12.2025.

Javni uvid:

od 24.11.2025. godine do 01.12.2025. godine, na lokaciji: Općina Petlovac, Rade Končara 31, 31321 Petlovac, 8.00. do 14.00.h

Javno izlaganje:

dana 01.12.2025. godine, na lokaciji: Općina Petlovac, Rade Končara 31, 31321 Petlovac, 10.00.h

Nositelj izrade prostornog plana:

Osječko-baranjska županija, Općina Petlovac
Jedinstveni upravni odjel

Odgovorna osoba nositelja izrade:

PROČELNIK
Eugen Tomić dipl.iur.

Tijelo koje donosi prostorni plan:

Osječko-baranjska županija, Općina Petlovac
Općinsko vijeće

Predsjednik tijela koje donosi prostorni plan:

PREDSJEDNIK OPĆINSKOG VIJEĆA
Tomislav Kuna

Stručni izrađivač prostornog plana:

ZAVOD ZA PROSTORNO PLANIRANJE d.d.
Osijek, Vijenac Paje Kolarića 5a
OIB: 78499807369

Odgovorna osoba stručnog izrađivača:

DIREKTOR I ODGOVORNI VODITELJ IZRADE
PLANOVA
Vanesa Budač dipl.ing.arh.

Odgovorni voditelj izrade:

Vanesa Budač dipl.ing.arh.

Stručni tim:

Vanesa Budač, dipl.ing.arh.
Vlado Sudar, dipl.ing.građ.
Stjepan Stakor, dipl.ing.kult.teh.

Ivica Bugarić, dipl.ing.građ.
Ivana Radolović, građ.teh.vis.

Naziv prostornog plana:

Prostorni plan uređenja Općine Petlovac

Naziv kartografskog prikaza prostornog plana:

1.2. Građevinska područja

Mjerilo prikaza:

1:5000

Vrsta postupka:

Postupak izrade i donošenja izmjene i dopune prostornog plana

Faza izrade plana:

Prijedlog prostornog plana za javnu raspravu

Oznaka revizije plana:

Prostor za digitalni potpis

Odgovorna osoba nositelja izrade:

PROČELNIK

Eugen Tomić dipl.iur.

Odgovorna osoba stručnog izrađivača:

DIREKTOR I ODGOVORNI VODITELJ IZRADE
PLANOVA

Vanesa Budač dipl.ing.arh.

Odgovorni voditelj izrade:

Vanesa Budač dipl.ing.arh.