

















TUMAČ PLANSKOG ZNAKOVLJA

[OB-1-1] Obuhvat prostornog plana












[OB-1-1-3001] Obuhvat prostornog plana


[KN-1-1] Namjena prostora

	[KN-1-1-1300] Osobito vrijedno zemljište namijenjeno poljoprivredi		[KN-1-1-3213] (I3) Proizvodna namjena - farma		[KN-1-1-3322] (V2) Površina unutarnjih voda - površina povremeno pod vodom
	[KN-1-1-1310] Zemljište namijenjeno šumi i šumsko zemljište državnog značaja		[KN-1-1-3290] (Gr) Groblje		[KN-1-1-3401] (T1) Ugostiteljsko-turistička namjena (u građevinskom području naselja)
	[KN-1-1-3005] (S5) Stambena namjena - poljoprivredna domaćinstva		[KN-1-1-3301] Vrijedno zemljište namijenjeno poljoprivredi		[KN-1-1-3602] (R2) Sportsko-rekreacijska namjena - sportske građevine i centri
	[KN-1-1-3054] (M4) Mješovita namjena		[KN-1-1-3302] Ostalo zemljište namijenjeno poljoprivredi		[KN-1-1-3604] (R4) Sportsko-rekreacijska namjena (izvan građevinskog područja) - sportsko-rekreacijska igrališta na otvorenom
	[KN-1-1-3211] (I1) Proizvodna namjena		[KN-1-1-3312] Ostalo zemljište namijenjeno šumi		
	[KN-1-1-3212] (I2) Proizvodna namjena - prehrambeno-prerađivačka		[KN-1-1-3321] (V1) Površina unutarnjih voda - površina pod vodom		

[IS-1-1] Cestovni promet

	[IS-1-1-1002] (AC) Autocesta - planirano		[IS-1-1-1101] (GP) Cestovni granični prijelaz državnog značaja		[IS-1-1-3007] (L) Cesta lokalnog značaja
	[IS-1-1-1003] (D) Cesta državnog značaja		[IS-1-1-1102] (GP) Cestovni granični prijelaz državnog značaja - planirano		[IS-1-1-3201] Biciklistička prometnica
	[IS-1-1-1004] (D) Cesta državnog značaja - planirano		[IS-1-1-2005] (Ž) Cesta područnog (regionalnog) značaja		

[IS-1-2] Željeznički promet

	[IS-1-2-1001] (M) Željeznička pruga za međunarodni promet s pripadajućom željezničkom infrastrukturom
---	---

Naziv prostornog plana:

Prostorni plan uređenja Općine Petlovac

Naziv kartografskog prikaza prostornog plana:

1.1. Namjena prostora

Mjerilo prikaza:

1:25000

Vrsta postupka:

Postupak izrade i donošenja izmjene i dopune prostornog plana

Faza izrade plana:

Prijedlog prostornog plana za javnu raspravu

Oznaka revizije plana:

Odluka o izradi prostornog plana:

Odluka o izradi izmjene i dopune Prostornog plana uređenja Općine Petlovac (Službeni glasnik Općine Petlovac broj 01/2025)

Javna rasprava:

Javna rasprava provodi se od 24.11.2025. do zaključno s danom 01.12.2025.

Javni uvid:

od 24.11.2025. godine do 01.12.2025. godine, na lokaciji: Općina Petlovac, Rade Končara 31, 31321 Petlovac, 8.00. do 14.00.h

Javno izlaganje:

dana 01.12.2025. godine, na lokaciji: Općina Petlovac, Rade Končara 31, 31321 Petlovac, 10.00.h

Nositelj izrade prostornog plana:

Osječko-baranjska županija, Općina Petlovac
Jedinstveni upravni odjel

Odgovorna osoba nositelja izrade:

PROČELNIK
Eugen Tomić dipl.iur.

Tijelo koje donosi prostorni plan:

Osječko-baranjska županija, Općina Petlovac
Općinsko vijeće

Predsjednik tijela koje donosi prostorni plan:

PREDSJEDNIK OPĆINSKOG VIJEĆA
Tomislav Kuna

Stručni izrađivač prostornog plana:

ZAVOD ZA PROSTORNO PLANIRANJE d.d.
Osijek, Vijenac Paje Kolarića 5a
OIB: 78499807369

Odgovorna osoba stručnog izrađivača:

DIREKTOR I ODGOVORNI VODITELJ IZRADE
PLANOVA
Vanesa Budač dipl.ing.arh.

Odgovorni voditelj izrade:

Vanesa Budač dipl.ing.arh.

Stručni tim:

Vanesa Budač, dipl.ing.arh.
Vlado Sudar, dipl.ing.građ.
Stjepan Stakor, dipl.ing.kult.teh.

Ivica Bugarić, dipl.ing.građ.
Ivana Radolović, građ.teh.vis.

Naziv prostornog plana:

Prostorni plan uređenja Općine Petlovac

Naziv kartografskog prikaza prostornog plana:

1.1. Namjena prostora

Mjerilo prikaza:

1:25000

Vrsta postupka:

Postupak izrade i donošenja izmjene i dopune prostornog plana

Faza izrade plana:

Prijedlog prostornog plana za javnu raspravu

Oznaka revizije plana:

Prostor za digitalni potpis

Odgovorna osoba nositelja izrade:

PROČELNIK

Eugen Tomić dipl.iur.

Odgovorna osoba stručnog izrađivača:

DIREKTOR I ODGOVORNI VODITELJ IZRADE
PLANOVA

Vanesa Budač dipl.ing.arh.

Odgovorni voditelj izrade:

Vanesa Budač dipl.ing.arh.